



Destinos de Chile

PUERTO MONTT



rutero 

 **SalfaRent**

Rent a car

Índice.

Conoce **Puerto Montt**



Conoce sus **alrededores**

Salfa
Rent
Rent a car



Conoce
Puerto Montt.

Puerto Montt



HISTORIA

Puerto Montt es la **capital de la Región de Los Lagos**. Siendo la puerta de entrada a Chiloé y la Patagonia Chilena. Fue fundada en 1853, durante la colonización alemana del sur de Chile, impulsado por el Gobierno de la época (Manuel Montt). En el siglo XIX, Puerto Montt se convirtió en un **importante puerto de escala para los barcos que viajaban entre Europa y Valparaíso**. La ciudad también jugó un papel importante en la economía nacional debido a su **producción de lana y carne**.

CLIMA

El clima de Puerto Montt **es oceánico, con precipitaciones abundantes y constantes todo el año**, temperaturas suaves, de escasa oscilación anual y diaria. Entre octubre y abril las precipitaciones disminuyen.



SABÍAS QUÉ...

Monte Verde, situado en Puerto Montt, es el sitio arqueológico más antiguo de América. Allí se hallaron restos de gonfoterio (un tipo de mamut), una huella de niño, papas silvestres y otros objetos culturales de hace 14.600 años atrás.

FLORA Y FAUNA

La fauna de Puerto Montt es igual de rica y diversa que su flora. La región cuenta con una **gran variedad de ecosistemas**. Se pueden encontrar especies como el pudú, zorro de Darwin o el zorro culpeo. También se pueden encontrar distintos tipos de aves, como el chucao, cauquén, pato punteado, etc.

La región cuenta con una gran variedad de ecosistemas, desde **bosques húmedos de coníferas hasta campos de hierba**. Especies comunes son el coigüe, roble, arrayán, alerce y mañío, entre otros.

¡Descubre **aquí** cómo se escucha su canto!

SABÍAS QUÉ...

Existe una creencia mapuche sobre el **canto del Chucao**, que predice si los caminantes tendrán un buen viaje o no. Si el Chucao canta a la **derecha será un viaje bueno y alegre, mientras que al oírlo a la izquierda quizás es mejor desistir del viaje** o tener precaución en el camino.



¡Haz click sobre cada árbol para identificarlos!



Arrayán



Coigüe



Alerce



Roble



Mañío

¿DÓNDE ALOJAR?



CAMPING Y CABAÑAS LAS BANDURRIAS

Camping familiar a 10 minutos de Puerto Montt. Sitios techados para camping y cabañas para 4 personas. Quincho apto para 40 personas.

[Reservar aquí](#)



CAMPING Y CABAÑAS EL CIERVO

Camping y cabañas para 2 personas a 8 o más), sitios techados, áreas verdes, zona wifi y luz eléctrica.

[Reservar aquí](#)



LODGE & MARINA PUNTA PIEDRAS

Se encuentra a 1 kilómetro del Mercado de Angelmó y cuentan con todas las comodidades para hacer de la estadía un grato momento.




Ver ubicación **aquí**




01

Museo Histórico de Puerto Montt Juan Pablo II

El museo alberga una colección de 1800 piezas, que ilustran la historia de la ciudad y del Seno de Reloncaví, desde la prehistoria hasta fines del siglo XX.



Ver ubicación **aquí**



02

Monumento Natural Lahuen Ñadi

Área natural protegida (CONAF). Fue creada en el año 2000 y tiene una superficie de 200 hectáreas. Cuenta con bosques, principalmente de alerce y otros árboles como coigüe, canelo, arrayán, etc. Observación de flora y fauna. Dos senderos (600 metros y 2 km), perfecto para ir por el día.



GASTRONOMÍA / RESTOBAR SUPREMO SPORT BAR

Un muy buen lugar, para toda la familia y con un ambiente futbolero. La atención es excelente, hay buenas cervezas y buena comida (destacando en especial las milanesas argentinas).

Copiapó 33, Puerto Montt



GASTRONOMÍA / RESTAURANT CHILE PICANTE

Comida de autor con productos locales, los platos son éxitos y hay una muy buena atención. Está ubicado en pleno cerro de Puerto Montt por lo que tiene una increíble vista a la ciudad y a la bahía.

Vicente Pérez Rosales 567, Puerto Montt



2a. Comisaría Puerto Montt	56 652765158
Vulcanización	9 9153 2945
CESFAM Angelmó	652292498
SAPU Alerce	652261200
Servicio grúas	976244656 995683263



SUCURSAL MÁS CERCANA

PUERTO MONTT


CONVENIENTE PARA:


Puerto Montt · Monumento Natural Lahuen Ñadi · Chiloé (Parque Nacional · Parque Tantauco · Monumento Natural Isolotes de Puñihuil)



Aeropuerto

 *Aeropuerto El Tepual, Ruta V60, Puerto Montt, Chile*

 *Lunes a Viernes: 07:30 a 22:00 hrs.
Sábados: 07:30 a 22:00 hrs.*

 600 360 3200

Ciudad

 *Ruta 5 Sur Km 1024, Sector Alto Bonito, Puerto Montt, Chile*

 *Lunes a Viernes: 08:30 a 18:30 hrs.*

 600 360 3200

Conoce los
alrededores.

DESTINO 01 PUERTO VARAS

La ciudad es conocida por su hermoso entorno sureño, con una vista panorámica del Volcán Osorno y el Lago Llanquihue. Cuenta con una gran variedad de actividades, destacando su gastronomía y excursiones a Parques Nacionales, ¡entre muchos otros panoramas!

FRUTILLAR

Lago Llanquihue

PARQUE NACIONAL
VICENTE PÉREZ ROSALES

PLAYA VENADO

RÍO PETROHUÉ

PUERTO VARAS

Océano Pacífico

PARQUE NACIONAL
ALERCE ANDINO

¿DÓNDE ALOJAR?



CAMPING CAMPER FIJO

Campers de estadía fija en Ensenada, a 40 minutos de Puerto Varas, a pasos del lago Llanquihue. El camper está equipado para 2 adultos y 1 niño, con una cama de dos plazas, una cama de una plaza, cocina equipada y comedor, ducha ecológica.


[Reservar aquí](#)



CAMPING FANTASÍA PATAGONIA

41km de Puerto Varas, Ensenada, a orillas del Lago Llanquihue. Luz, Agua, Baños, Luminaria y Enchufes, Mesones, Parrillas, Estacionamiento.

[Reservar aquí](#)



LODGE ENTRE VOLCANES

6 habitaciones, 3 con vista al Volcán Osorno y 3 al Calbuco. La estadía incluye desayuno, servicio de habitación y wifi. Cuentan con otros servicios como tinajas con hidromasaje, sauna y masajes entre otros. La estadía mínima es de 2 noches.

Rent a car

SUCURSAL MÁS CERCANA PUERTO VARAS

[Ingresa aquí](#)




CONVENIENTE PARA:

Puerto Varas · Frutillar · Parque Nacional Vicente Pérez Rosales · Parque Hueñu Hueñu · Parque Nacional Alerce Andino · Río Puelo · Tagua-Tagua · Cochamó · Termas del Sol · Parque Hornopirén.

 Acceso Norte – Línea Vieja S/N A 1,7 Km, Puerto Varas, Chile

 Lunes a Viernes: 08:30 a 18:30 hrs.

 600 360 3200



Parque Nacional Vicente Pérez Rosales

El principal atractivo del parque es el **Lago Todos los Santos**. Se pueden hacer actividades como kayak, stand up paddle, paseos en bote, entre otros. Para los aventureros, existen distintos senderos, algunos para hacerlos por el día, otros que requieren más tiempo y equipo.

Algunos de ellos son los **Saltos del río Petrohué** (0,6 km, 30 minutos), **Los Enamorados** (0,9 km, 45 minutos), **Laguna Verde** (0,18 km, 20 minutos), **Laguna**

Margarita (8 km, 8 horas), **Paso Vuriloche** (40 km, 5 días). Una amplia gama para elegir si ir por el día o excursionar varios.

El parque está abierto de 9:00 a 17:00 horas y antes de entrar debes registrarte en Conaf para pagar la tarifa **¡hazlo aquí!**

Para más información te dejamos el enlace a la página de la Conaf del parque: **¡aprieta aquí para tener toda la info!**

TE RECOMENDAMOS...

Rafting **Río Petrohué**





Parque Hueñu - Hueñu

El parque se encuentra a 6 km de Ensenada y 43 km de Puerto Varas. Son **1.000 hectáreas de bosque templado lluvioso bordeado por el río Petrohué y el río Hueñu Hueñu**, acompañándolo también muy de cerca **el volcán Osorno y Calbuco**.

Al interior del parque se puede disfrutar de los distintos senderos, todos de baja dificultad, tanto para ciclistas como peatones:

1. **Sendero Los Ulmos:** 8,5kms.
2. **Sendero Azufrera:** (exclusivo peatones) 4.2kms.
3. **Sendero Las Cenizas:** (Flow track-solo bicicletas) 2kms.

Cuentan también con una **exquisita cafetería**, en donde podrás disfrutar de unas ricas y frías cervezas artesanales, pizzas, sándwiches, postres y mucho más. Es ideal para ir con toda la familia, ya que afuera de la cafetería hay un pump track, flow track, mini boulder y juegos para niños. No faltará la diversión y si no tienes bicicleta, no te preocupes que también las puedes arrendar ahí.



¡Para más información aprieta aquí!

SABÍAS QUÉ...

Hoy en día está **prohibida la explotación de alerces vivos**, pero la madera muerta si puede ser extraída. A pesar de su muerte, el árbol sigue siendo útil para otros recursos, a diferencia de otras especies.





Parque Nacional Alerce Andino

El **Parque** es hogar de algunos de los **árboles más antiguos del mundo**. Los alerces 20 mil hectáreas del parque, algunos con más de **2.500 años de edad**. Tiene **varios senderos**, tales como el **Sendero Sargazo**, el **Sendero Chaquenes**, el **Sendero Triángulo** y el **Sendero Fría**.

Cada uno ofrece una experiencia diferente, desde paseos cortos y fáciles como el Sendero Sargazo (2,5 km, 50 minutos) hasta excursiones más largas como el Sendero Fría (9,5 km, 5 horas).

Tiene habilitado camping adentro. Antes de entrar al parque, te debes **registrar con Conaf y cancelar una tarifa: ¡hazlo aquí!** Este abre a las 9:00 am y cierra a las 18:00 horas (en época de verano).

Es importante recordar que no se permite ingresar mascotas y se recomienda llevar **calzado apto para el barro**.

Para más información te dejamos el enlace a la página de la Conaf del parque: **¡Haz click aquí para saber más Saltos del Río Chaicas!**

TE RECOMENDAMOS...

Trekking **Sector Chaicas**

Trekking en el parque, conociendo atractivos como **Laguna Triángulo**, **Laguna Chaquenes**, **Saltos del río Chaicas**, **Alerce Milenario**, ¡y más sorpresas!

Reservar aquí



COMUNA FRUTILLAR

A 20 minutos de Puerto Varas, Frutillar nos entrega panoramas perfectos para vacacionar. Un buen panorama es ir al **Teatro del Lago**, ubicado a orillas del lago Llanquihue, ya que este es uno de los centros culturales más importantes de Sudamérica y el teatro internacional más austral del mundo.



CAMPO SUSTENTABLE FUNDO PLAYA VENADO

Campo sustentable, ofrece visitas guiadas, visitas educativas, agroturismo, huerta, cafetería y disfrutar de un día rodeado de naturaleza aprendiendo sobre las **bondades del campo sureño**. Venden productos elaborados por ellos, como los distintos tipos de queso y un manjar de campo impresionante.



MUSEO ANTONIO FELMER

Fue creado en 1975 por Antonio Felmer Niklischek, con **artículos donados por los inmigrantes alemanes que colonizaron la zona**, ofreciendo un verdadero viaje al pasado, recreando la vida cotidiana de la época.

Nueva Braunau, Puerto Varas



RESTAURANT MESA TROPERA

Restaurant a orillas del lago, **una de las mejores vista del centro de Puerto Varas**. Cuenta con una carta bastante amplia, con pizzas, ensaladas, crudos, entre otros. Se destaca por tener su propia cerveza.

Santa Rosa 161, Puerto Varas

DESTINO 02

ISLA DE CHILOÉ

Chiloé es una **isla única** en Chile, se **caracteriza por sus bellos paisajes y cultura**. Déjate cautivar por la gastronomía, tradiciones y arquitectura de la zona.

Golfo de Ancud

Océano Pacífico

PARQUE NACIONAL CHILOÉ

MUELLE DE
LAS ALMAS

CHILOÉ

PARQUE TANTAUCO

¿DÓNDE ALOJAR?



LODGE CHIMANGO CARACARA

Ubicación privilegiada al norte del Río Chepu, con increíbles vistas. Instalaciones incluidas, ducha, lava platos, hervidor, quincho común con entretenimientos, etc. Desayuno incluido. La zona no cuenta con señal de Internet.

[Reservar aquí](#)



AGROCAMPING LA GRANJITA DE CHILOÉ

Campings en la Isla Lemuy, con sitios techados y baños con agua caliente. Posibilidad de hacer excursiones en kayak.

[Reservar aquí](#)



CAMPING LA FUEGUINA

Zona de camping, ubicado en la zona de Castro (a 2 km). Cuenta con una sala común donde se puede cocinar, cargar teléfonos, etc. Tienen baños con agua caliente.

[Reservar aquí](#)



LODGE - PARQUE NATURAL RÍO BRAVO

Cabañas exclusivas, a 15 minutos de Castro. Distintas opciones, desde 2 a 8 personas. Equipadas con cocina, calefacción, ropa de cama, etc...



Parque Nacional Chiloé

El Parque se divide en dos sectores principales, **Chepu y Abtao**. Alberga **sitios paleontológicos y comunidades huilliches** que mantienen vivas sus tradiciones.

El parque es **hogar de distintas especies**, árboles como el arrayán, alerces; fauna y aves como el zorro chilote, monito del monte, pudú, concón, pilpilén austral, cernícalo y carpintero negro, entre otros.

Más de 10 senderos de excursión, desde 10 minutos a 2 días, para todos los gustos.



Parque Tantauco

Al sur de la isla, en Quellón, encontramos el parque. Se puede visitar por el día o instalarse varios, ya que tiene **diversos senderos**. Tiene dos accesos, norte y sur. Ambas son terrestres, sin embargo, llegar a la zona sur caminando toma **alrededor de 4 días** (sino puede ser lancha o avioneta). Dentro del parque existen alojamientos, como camping, domos y casas de huéspedes. Para entrar al parque se debe cancelar una tarifa y el mismo

servicio ofrece packs para los que desean alojarse en la zona.





Tour Pingüineras

Monumento Natural Islotes de Puñihuil, área de reproducción de Pingüinos de Humboldt y de Magallanes. Además es hogar de aves y especies marinas. Entre otras cosas, se pueden hacer paseos en bote, excursiones, etc..

IMPERDIBLES



ESCULTURA / ARTE

MUELLE DE LAS ALMAS

Escultura chilena, construida el año 2005 por Marcelo Orellana Rivera. Ésta se encuentra en el sur de Cucao, en la comuna de Chonchi. Para llegar al muelle, se debe hacer una fácil caminata de una hora aproximadamente, perfecta para hacerla con niños.



FESTIVAL CHILOTE

FESTIVAL COSTUMBRISTA

Todos los años, el tercer fin de semana de febrero se realiza este festival, donde la comuna exhibe una muestra de la cultura tradicional, con platos típicos, bailes, música, feria artesanal, etc.

GASTRONOMÍA

Curanto Chilote, es una de las preparaciones más típicas de la isla, esta trata de un hoyo en la tierra cubierto por leña y piedras, en donde se cocinan mariscos, papas, carnes, etc. ¡Si estás en Chiloé no debes irte sin probarlo!

MONUMENTOS

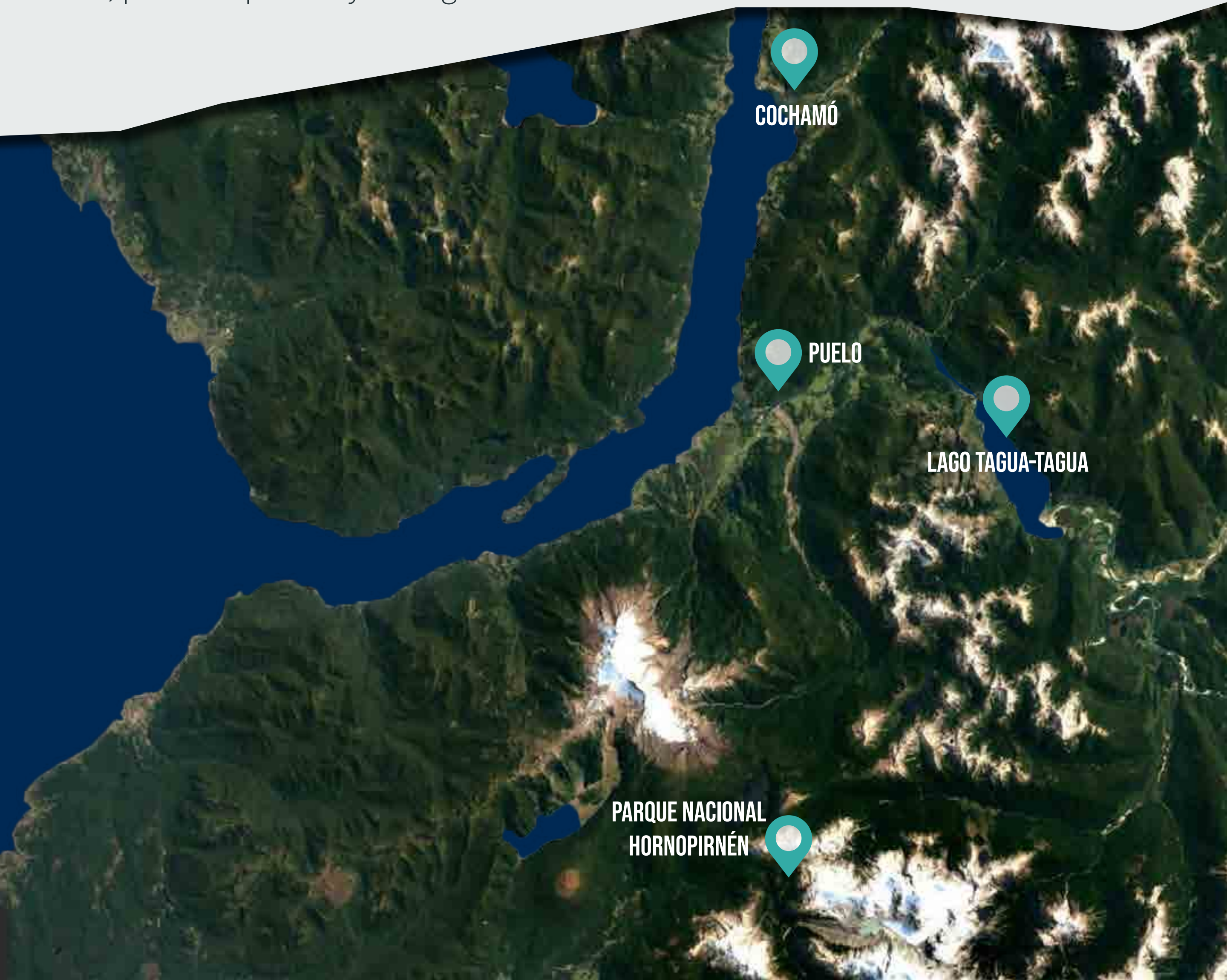
LA RUTA DE LAS IGLESIAS

Iglesias a lo largo de toda la isla, resultante de las **actividades misioneras de los jesuitas en los siglos XVII y XVIII**. 16 están declaradas como Patrimonio de la Humanidad por la UNESCO. Algunas de ellas son: Rilán, Dalcahue, San Juan, San Juan Bautista, Achao, entre otras.

DESTINO 03 PUELO Y TAGUA - TAGUA

Conocido por sus paisajes espectaculares, el Río Puelo nos entrega **aguas cristalinas típicas de la Patagonia chilena**.

La localidad ofrece una **gran variedad de actividades al aire libre**, como paseos en bote, pesca deportiva y rafting.




¿DÓNDE ALOJAR?



CAMPING RÍO PUELO

Camping y cabañas. La cabaña palafito está totalmente equipada con calefacción a combustión lenta, refrigerador, hervidor eléctrico, agua caliente, loza, vajilla y todo lo necesario para una cómoda estadía.

[Reservar aquí](#)



CABAÑA AUTOSUSTENTABLE TINY HOUSE RÍO PUELO

Cabaña rústica autosustentable, dentro del bosque nativo a 1 km y medio del Puelo y a 2 km de las Termas del Sol. La cabaña está equipada con cocina, leña, ropa de cama, estufa a gas, entre otros.

[Reservar aquí](#)



CAMPING Y CABAÑAS AVENTURISMO LLAU LLAU

Lugar perfecto para personas que le gustan las actividades como el senderismo y pesca deportiva, al poder hacer ambas en la zona.

[Reservar aquí](#)

Rent a car

SABÍAS QUÉ...

El **Lago Tagua-Tagua** fue descubierto en la década de 1860 por «hacheros», quienes empezaron a adentrarse en el valle en busca de alerces y otras especies para su extracción. Al descubrirlo se impresionaron por la abundancia de **taguas (ave acuática que habita en lagos y lagunas)** por lo que fue bautizado como el Lago Tagua-Tagua...





Parque Tagua - Tagua

Visita sólo con reservas previas, ya que se tiene que pasar por una laguna para llegar al parque. **Se pueden hacer paseos por el día o alojar en el mismo parque, ya que cuenta con camping y refugio.** Es importante recalcar que las entradas y salidas son sólo de día y no hay señal en la zona.



¡Para más información aprieta aquí!



Río Puelo Pesca con mosca

Excursiones diarias de pesca con mosca y spinning en el río y lago. Cuentan con distintos programas de 1 o más días de pesca, con comidas y alojamiento incluido ¡toda una experiencia!



Río Puelo Travesía en kayak

Navega por las aguas patagónicas. Son 10 kilómetros de navegación por río Puelo y luego 1 km por el primer fiordo de la Patagonia chilena, pasando por la cascada de Costa Norte y finalizando en la histórica rampa del Río Puelo.

Reservar aquí



Termas del Sol

Esta actividad es un imprescindible de Puelo. Son **10 piscinas termales y 300 metros de pasarelas en un entorno único**. Cada piscina es única en su temperatura y forma. Todas ellas de piedras con vistas excepcionales. Sus temperaturas varían entre los 36° y 45°, y surgen de una fuente termal de 60°.

Excelentes para tener un día de relax y desconexión, también cuenta con una exquisita cafetería, donde encontrarás pizzas, sándwich, postres y bebestibles.

El horario en temporada alta (verano), abre a las 8:30 am hasta las 22:30 pm, el resto del año es desde las 10:30 am a las 20:00 pm. La entrada vale \$36.000 para adultos y \$20.000 para niños. Se puede reservar con anterioridad, pero el valor aumenta un poco y cambia dependiendo del horario de reserva.



[¡Para más información aprieta aquí!](#)

Rent a car

IMPERDIBLES



GASTRONOMÍA / HOSTAL PUELO LIBRE

Hostal en un increíble lugar con una vista maravillosa.

Posee un restaurant de pizzería, cervecería y muchas más sorpresas. Además, gestionan actividades como pesca con mosca, cabalgatas, trekking.

Puerto Urrutia, Cochamo



VALLE COCHAMÓ

Se caracteriza por sus **imponentes paredes de granito y el cristalino Río Cochamó**. Los senderos, cascadas, bosques nativos son solo la superficie de la maravilla de este sector. En él se realizan múltiples actividades outdoor como el senderismo y la escalada.



PAISAJES LAGOS CERCANOS

El Puelo es un río extenso, por lo que al recorrerlo tenemos muchas opciones de paseos. **A lo largo de él podemos encontrar muchos lagos**, tales como el Lago Inferior, Las Rocas, Azul, Tagua Tagua, Totoral, entre otros...

GASTRONOMÍA / RESTAURANT LA OLLITA

Picada rustica ubicada en el pueblo de Cochamó. Sus platos se orientan a los pescados y mariscos frescos extraídos del Estuario de Reloncaví. En este restaurant podrás gozar de una velada más autóctona e introducirte en el mundo sureño chileno
Cochamó 91, Cochamo.



PARQUE NACIONAL HORNOPIRÉN

Paseo solo por el día, ya que no se puede acampar en el parque. Es posible encontrar diversas especies, como el puma, la güiña, zorro chilla; aves como el quetru volador, el cóndor y el carpintero negro.

Dos senderos:

- 1.Sendero Lago Pinto Concha**, con tres tramos (dos tramos de 1,5 hrs y uno de 2 horas).
- 2.Sendero Río Blanco**, 6km (4 hrs aprox.) que termina en una cascada de agua turquesa.

Se recomienda **ir entre noviembre y marzo**, debido al clima del sector. Llevar ropa y zapatos adecuados para el frío y barro. Parque libre de cobros.

Explora. Viaja. Inspira.



Destinos de Chile

PUERTO MONTT

rutero 

 **SalfaRent**

Rent a car